

Menaces actuelles

Les espèces envahissantes, telles que le Raisin marron ou le Goyavier se propagent à la faveur des défrichements de la forêt originelle. Cette dernière disparaît comme une peau de chagrin.



Goyavier

Coup de pouce pour la nature locale

Le Conseil général a compétence pour mener une politique de protection et de mise en valeur des Espaces Naturels Sensibles présentant un intérêt écologique, patrimonial ou paysager. Le site, acquis par le Conseil général en 1985, abrite une pépinière de production de plantes indigènes visant à favoriser la recolonisation de l'île par les espèces originelles. L'ensemble est géré par l'APMNEST (Association de Protection des Milieux Naturels de l'Est).

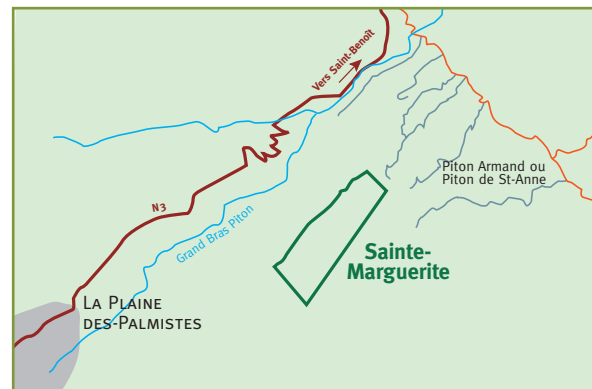


Qui contacter ?

APMNEST (Association de Protection des Milieux Naturels de l'Est)
75 chemin Bras Pétard
Ancien LEP du Refuge - 97 412 Bras-Panon
Tél.: 02 62 51 60 15
apmnest@gmail.com

Conseil général de la Réunion
Direction de l'Environnement et de l'Énergie
Service Espaces Naturels Sensibles
16, rue Jean-Châtel - 97 400 Saint-Denis
Tél.: 02 62 90 24 00
denvironnement@cg974.fr - www.cg974.fr

Pour visiter le site



Le site est ouvert gratuitement au public toute l'année. Il est accessible à partir de la D3 dite « route Hubert Delisle », sur laquelle s'amorce le chemin Lamandière. Vous pourrez découvrir le site grâce à un sentier botanique aménagé.

Merci de respecter la réglementation indiquée par les pictogrammes ci-dessous.



En partenariat avec:



Sainte-Marguerite

Bienvenue au pays des pimpins



Conception graphique et Crédit photos : Biotope



Avec le Conseil général de La Réunion, découvrons les Espaces Naturels Sensibles

Sainte-Marguerite, les reliques de la forêt primaire

L'Espace Naturel Sensible de Sainte-Marguerite est situé sur la commune de Saint-Benoît, au lieu-dit Saint-François-les-Hauts. D'une superficie de 159 ha, il s'étale entre 550 et 780 m d'altitude.

Le site accueille une grande biodiversité, notamment végétale, avec un taux d'endémisme réunionnais* de 50 %. Ces espèces se retrouvent principalement dans deux milieux naturels encore préservés :

- Les bois de couleurs de moyenne altitude
- Les fourrés à Pandanus montanus

* Une espèce est dite endémique de La Réunion lorsqu'elle n'est présente que sur l'île et nulle part ailleurs dans le monde.



Bouillon blanc



Bois de négresse

Les bois de couleurs de moyenne altitude

Ils doivent leur joli nom en raison des variations de couleurs des écorces, des feuilles, des mousses... On trouve dans cette forêt des espèces caractéristiques comme les mahots, le Bois de négresse ou le Bois de source.



Sainte-Marguerite

Les fourrés à Pandanus montanus

Ils forment un milieu végétal dense, qui ne se développe que sur des sols presque marécageux. L'ensemble est dominé par le Fanjan femelle et le Palmiste rouge. Les espèces comme le Pimpin, le Bouillon blanc, l'Ambaville et les mahots poussent en dessous. Ces fourrés figurent parmi les plus grandes richesses naturelles de l'île.



Lézard vert des Hauts



Les milieux préservés de Sainte-Marguerite accueillent des espèces remarquables comme le Zoiseau la vierge, le Zoiseau vert, la Salangane (sorte d'hirondelle) ou encore le Lézard vert des Hauts.

Réintroduire la flore originelle

Avant l'arrivée de l'homme, les bois de couleurs de moyenne altitude ceinturaient toute l'île entre 500 et 1000 mètres. Aujourd'hui, ces forêts sont devenues rares à La Réunion.

La partie basse du site était occupée par une ancienne forêt tropicale humide, qui a été défrichée pour l'exploitation du bois (alimentation de l'usine sucrière de Beaufond et bois de chauffe) et pour la culture de la canne à sucre, du café et des agrumes.

Une fois abandonnée, elle a été recolonisée par des espèces végétales. Malheureusement la plupart de ces plantes sont exotiques.



Serre de culture



Fanjan femelle



Fleur de Liane Camaron