

# FÊTE DE LA NATURE

DU 11 AU 15 MAI

LA NATURE EN MOUVEMENT

LE PROGRAMME SUR [WWW.DEPARTEMENT974.FR](http://WWW.DEPARTEMENT974.FR)



ESPACES  
NATURELS  
SENSIBLES



Réservations **0262 97 59 59**

Visites accessibles aux personnes malentendantes.

**VISITES  
GRATUITES  
SUR TOUTE L'ÎLE**



**OISEAU LA VIERGE**  
*(Terpsiphone  
bourbonnensis)*

•

Passereau forestier  
endémique de  
La Réunion, protégé  
par arrêté ministériel



# Édito

**CYRILLE MELCHIOR, PRÉSIDENT DU CONSEIL DÉPARTEMENTAL**



Premier rendez-vous de l'année sur le patrimoine naturel du Département, la Fête de la Nature est un moment privilégié pour célébrer tous ensemble les merveilles de la nature.

C'est aux côtés de ses partenaires et gestionnaires d'espaces naturels que le Département de La Réunion organise, pour la 13<sup>e</sup> année consécutive sur le territoire de La Réunion cet événement national qui mettra à l'honneur « **la nature en mouvement** ».

« **Ça bouge tout le temps dans la nature !** » Cette thématique nous rappelle que la nature est en perpétuelle évolution : cycle des saisons, mouvement des espèces, modification des écosystèmes, transformation des lieux, évolution des paysages...

Et notre île n'échappe pas à cette dynamique dont la biodiversité est exposée au changement climatique, aux pressions des espèces invasives au risque d'extinction d'un grand nombre d'espèces remarquables qui la caractérisent.

**Aussi, du 11 au 15 mai 2019**, nos partenaires vous sensibiliseront sur les enjeux de protection et de préservation des milieux naturels de La Réunion, reconnus au plan mondial comme prioritaire en termes de conservation de la biodiversité.

Pendant cinq jours, près de 40 animations pédagogiques gratuites vous attendent sur les plus beaux sites de notre Parc National et de notre Réserve Naturelle nationale, inscrits au Patrimoine Mondial de l'Humanité !

Paysages en mouvement, lecture des étoiles, lagon en transparence, arbre sous toutes ses formes, impact des saisons, colonisation des laves, balade à cheval, l'eau en mouvement, inventaires... Autant d'activités pour une nouvelle expérience au contact de la nature, rendue possible grâce aux investissements du Département, de ses partenaires et de l'Europe pour préserver et valoriser la biodiversité de La Réunion.

Pour cette 13<sup>e</sup> édition, je vous invite donc à venir découvrir une biodiversité en mouvement et à rencontrer nos nouveaux partenaires !

*Cyrille Melchior.*

# Le programme en un clin d'œil !

Programme susceptible de modification



Saint-Paul  
**Forêt de  
Sans-Souci**

**Randonnée sportive à  
Sans-Souci**

Page 10

LU	MA	ME	JE	VE	SA	DI
06	07	08	09	10	11	12
13	14	15	16	17	18	19

Saint-Paul  
**Réserve Naturelle Nationale Marine**

**Le lagon en toute trans-  
parence, une biodiversité  
en mouvement**

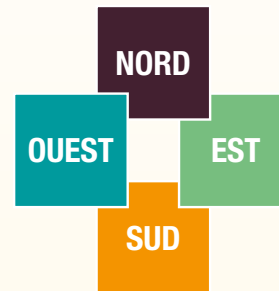
Page 11

LU	MA	ME	JE	VE	SA	DI
06	07	08	09	10	11	12
13	14	15	16	17	18	19

**À la découverte de  
l'extraordinaire richesse  
de notre lagon**

Page 12

LU	MA	ME	JE	VE	SA	DI
06	07	08	09	10	11	12
13	14	15	16	17	18	19



Saint-Paul  
**Réserve Naturelle Nationale de l'Étang Saint-Paul**

**Paysages en mouvement  
sur le chemin pavé  
Bellemène**

Page 13

LU	MA	ME	JE	VE	SA	DI
06	07	08	09	10	11	12
13	14	15	16	17	18	19

**La boucle de la Digue,  
une mosaïque de paysage  
en mouvement**

Page 14

LU	MA	ME	JE	VE	SA	DI
06	07	08	09	10	11	12
13	14	15	16	17	18	19

Saint-Leu  
**Mascarin, Jardin  
Botanique de La Réunion**

**Le mouvement  
du paysage**

Page 15

LU	MA	ME	JE	VE	SA	DI
06	07	08	09	10	11	12
13	14	15	16	17	18	19

Saint-Leu  
**Les Salines  
de la Pointe au Sel**

**Ça bouge à la Pointe  
au sel**

Page 16

LU	MA	ME	JE	VE	SA	DI
06	07	08	09	10	11	12
13	14	15	16	17	18	19



Visites accessibles aux personnes malentendantes.

À PRÉCISER LORS DE LA RÉSERVATION.

Réservations **0262 97 59 59**

**Saint-Denis  
Forêt de la  
Providence**

**Découverte du Sentier  
Mercure**

Page 20							
LU	MA	ME	JE	VE	SA	DI	
06	07	08	09	10	11	12	
13	14	15	16	17	18	19	

**Saint-André  
Forêt de Dioré**

**Bouger, c'est dans  
notre nature !**

Page 24							
LU	MA	ME	JE	VE	SA	DI	
06	07	08	09	10	11	12	
13	14	15	16	17	18	19	

**Salazie  
Col des Bœufs**

**Un paysage façonné  
par le temps**

Page 25							
LU	MA	ME	JE	VE	SA	DI	
06	07	08	09	10	11	12	
13	14	15	16	17	18	19	

**Bras-Panon  
Forêt de l'Eden-Libéria**

**Eden : paysage en  
mouvement**

Page 26							
LU	MA	ME	JE	VE	SA	DI	
06	07	08	09	10	11	12	
13	14	15	16	17	18	19	

**La Montagne, Saint-Denis  
Domaine Fleurie**

**Balades à cheval au  
Domaine Fleurie**

Page 21							
LU	MA	ME	JE	VE	SA	DI	
06	07	08	09	10	11	12	
13	14	15	16	17	18	19	

**Bras-Panon  
Forêt de l'Eden-Libéria**

**Spectacle  
« Danse et Nature »**

Page 27							
LU	MA	ME	JE	VE	SA	DI	
06	07	08	09	10	11	12	
13	14	15	16	17	18	19	

**Saint-Benoît  
Forêt de Sainte-Marguerite**

**Les épiphytes en  
ascension**

Page 28							
LU	MA	ME	JE	VE	SA	DI	
06	07	08	09	10	11	12	
13	14	15	16	17	18	19	

**Sainte-Rose  
Forêt de Bois Blanc**

**Il était une fois :  
une nature en éveil**

Page 29							
LU	MA	ME	JE	VE	SA	DI	
06	07	08	09	10	11	12	
13	14	15	16	17	18	19	

# Le programme

## en un clin d'œil !

Programme susceptible de modification



### Saint-Philippe Pointe de la Table

À la rencontre des œuvres  
d'art volcanique Grandeur  
Nature

Page 32

LU	MA	ME	JE	VE	SA	DI
06	07	08	09	10	11	12
13	14	15	16	17	18	19

### Saint-Joseph Cap Blanc, Haut de la Rivière Langevin

Randonnée et découverte  
de l'intrigant phasme

Page 33

LU	MA	ME	JE	VE	SA	DI
06	07	08	09	10	11	12
13	14	15	16	17	18	19

### Saint-Joseph, site hydroélectrique de Langevin Village Pêche Nature

l'eau en mouvement, source  
d'énergies

Page 34

LU	MA	ME	JE	VE	SA	DI
06	07	08	09	10	11	12
13	14	15	16	17	18	19

### Saint-Pierre Forêt des Hauts de Mont-Vert

Se déplacer différemment :  
découverte de la forêt  
à cheval

Page 35

LU	MA	ME	JE	VE	SA	DI
06	07	08	09	10	11	12
13	14	15	16	17	18	19

### Saint-Pierre Piton Mont-Vert

Bien-être dans un écrin  
de nature

Page 36

LU	MA	ME	JE	VE	SA	DI
06	07	08	09	10	11	12
13	14	15	16	17	18	19

### Saint-Pierre Piton Mont-Vert

Lecture des étoiles lors  
d'une nuit contée

Page 37

LU	MA	ME	JE	VE	SA	DI
06	07	08	09	10	11	12
13	14	15	16	17	18	19

### Le Tampon Domaine Archambeaud

Ça balance pas mal...  
dans les arbres !

Page 38

LU	MA	ME	JE	VE	SA	DI
06	07	08	09	10	11	12
13	14	15	16	17	18	19

### Le Tampon, Plaine des Cafres Sentier du Volcan

Colonisation des laves  
volcaniques

Page 39

LU	MA	ME	JE	VE	SA	DI
06	07	08	09	10	11	12
13	14	15	16	17	18	19



Visites accessibles aux personnes  
malentendantes.

**À PRÉCISER LORS DE  
LA RÉSERVATION.**

Réservations **0262 97 59 59**

Entre-Deux  
**Dimitile, Camp Marron**

**Les saisons au Dimitile**

Page 40

LU	MA	ME	JE	VE	SA	DI
06	07	08	09	10	11	12
13	14	15	16	17	18	19

Cilaos  
**Ilet Chicot**

**Une nature  
interconnectée**

Page 43

LU	MA	ME	JE	VE	SA	DI
06	07	08	09	10	11	12
13	14	15	16	17	18	19

Saint-Louis  
**Étang du Gol**

**L'aventure des « grands »  
petits voyageurs entre mer  
et terre**

Page 41

LU	MA	ME	JE	VE	SA	DI
06	07	08	09	10	11	12
13	14	15	16	17	18	19

Cilaos  
**Ilet des Trois Salazes**

**L'arbre sous toutes  
ses formes**

Page 44

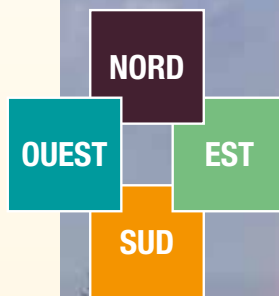
LU	MA	ME	JE	VE	SA	DI
06	07	08	09	10	11	12
13	14	15	16	17	18	19

Saint-Louis, Les Makes  
**Forêt de Bon Accueil**

**Le Bois de Bon Accueil,  
une forêt primaire en  
mouvement**

Page 42

LU	MA	ME	JE	VE	SA	DI
06	07	08	09	10	11	12
13	14	15	16	17	18	19



ESPACES  
NATURELS  
SENSIBLES



Visites accessibles aux personnes  
malentendantes.

**À PRÉCISER LORS DE  
LA RÉSERVATION.**

Réservations **0262 97 59 59**

**AGAME DES  
COLONS**  
*(Agama agama)*

•  
**Espèce  
envahissante**





# OUEST

## AVEC...

- le Conservatoire d'espaces naturels de La Réunion, Groupement pour la Conservation de l'Environnement et Insertion Professionnelle (Cen-GCEIP)
- la Réserve Naturelle Nationale Marine de La Réunion
- la Réserve Naturelle Nationale de l'Étang Saint-Paul
- le Musée du Sel

## Saint-Paul

**Forêt de Sans-Souci**

**Réserve Naturelle Nationale Marine**

**Réserve Naturelle Nationale de l'Étang Saint-Paul**

## Saint-Leu

**Mascarin, Jardin Botanique de La Réunion**

**Les Salines de la Pointe au Sel**



Saint-Paul

# Forêt de Sans-Souci

## Randonnée sportive à Sans-Souci

### AVEC JÉRÔME

SA 11

*Situé dans les hauteurs de Saint-Paul, l'Espace Naturel Sensible de Sans-Souci s'offre aux naturalistes, sportifs et aux gourmets. De la forêt semi-sèche, à la forêt de moyenne altitude et de Bois de Couleurs des Hauts, ce site invite à une interprétation de milieux exceptionnels. Ce milieu naturel revêt également un intérêt culturel par son activité agricole traditionnelle et historique autour de la culture et cuite de Géranium. La présence de boucans accentue le caractère pittoresque des lieux.*

---

Qu'il soit sportif, passionné de botanique ou en quête de connaissance, le visiteur comprendra qu'il faut se « mettre en mouvement » pour déceler les trésors cachés de cet espace naturel sensible.

**Attention, visite réservée aux sportifs !**

<b>7h30</b>	Accueil du public
<b>8h</b>	« Randonnée jusqu'ou il est possible qu'on monte »
<b>12h</b>	<b>Prévoyez votre pique-nique !</b>
<b>15h</b>	Retour au point de départ

### ■ INFORMATIONS ■

**15 personnes** (adultes et enfants à partir de 10 ans)

**Difficulté** : Difficile (réservé aux bons marcheurs)

**Durée moyenne** : La journée

**Distance** : 9 km aller-retour • **Dénivelé** : 700 m

**Altitude** : 1 200 m

**Équipement de randonnée requis**

+ eau, casquette, crème solaire, chaussures fermées, vêtement de pluie

**Prévoyez votre pique-nique**



Saint-Paul

# Réserve Naturelle Nationale Marine

Le lagon en toute transparence, une biodiversité en mouvement

**AVEC BERTRAND**

**DU SA 11 AU ME 15**

*L'île de La Réunion est bordée sur sa côte Ouest par des récifs coralliens qui constituent une protection naturelle contre les assauts de la mer. Sièges d'une biodiversité remarquable avec plus de 3 500 espèces, ces récifs constituent aussi des patrimoines naturels, paysagers et culturels remarquables qui contribuent au bien être de la population réunionnaise et des visiteurs occasionnels. Créée en 2007, la Réserve Naturelle Nationale Marine s'étend sur 45 km de côtes et permet la préservation des récifs coralliens.*

.....

Venez découvrir toute la richesse naturelle du lagon de La Réunion : ses poissons, ses coraux, ses mollusques, ses crustacés... presque autant d'espèces qu'en Polynésie Française.

**Rendez-vous à la plage de Trou d'Eau à la Saline les Bains.**

**SA 11, DI 12, MA 14, ME 15.** . . . . 9h-10h / 10h-11h / 11h-12h  
14h-15h / 15h-16h

**LU 13** . . . . . 9h-10h / 10h-11h / 11h-12h  
14h-15h / 15h-16h / 16h-17h

## ■ INFORMATIONS ■

**6 personnes** (adultes, PPH et enfants à partir de 7 ans)

**Difficulté** : Facile • **Durée moyenne** : 1h

**Équipement** : Tenue de plage et crème solaire (minérale de préférence)



Saint-Paul

# Réserve Naturelle Nationale Marine

À la découverte de l'extraordinaire richesse de notre lagon

**AVEC PIERRE ET GUILLAUME**

**SA 11, MA 14 ET ME 15**

Nos lagons recèlent une richesse biologique animale et végétale insoupçonnée : au milieu des coraux, une multitude d'animaux de toutes les couleurs sont observés sur le sentier sous-marin de l'Hermitage.

Accompagné d'un guide expérimenté, la Réserve Naturelle Marine de La Réunion vous invite à venir découvrir la richesse et la fragilité du récif corallien de l'Hermitage au travers d'une balade guidée sous-marine, avec une approche naturaliste.

Au programme :

- Visite guidée du lagon le long d'une randonnée aquatique pédagogique
- Échanges sur les principales espèces de poissons observées à partir de supports mis à disposition (affiches, plaquettes sous-marines) afin de participer au recensement des espèces présents sur ce secteur du lagon de l'Hermitage.

3 départs pour la découverte du sentier sous-marin :

**9h45-11h / 10h45-12h / 13h15-14h30**

## **ATTENTION !**

- Savoir nager
- Ne pas présenter de contre-indication à la pratique d'activités sportives.

## ■ INFORMATIONS ■

**10 personnes** (adultes et enfants à partir de 8 ans, obligatoirement accompagnés d'un adulte)

**Équipement** : Palmes, masque et tuba obligatoires (non fournis) • **Recommandé** : Lycra et crème solaire (minérale de préférence)



Saint-Paul

## Réserve Naturelle Nationale de l'Étang Saint-Paul

Paysages en mouvement sur le chemin pavé Bellemène

**AVEC NICOLAS**

**ME 15**

*Plus grande zone humide littorale des Mascareignes, l'Étang Saint-Paul est devenu en 2008 une réserve naturelle nationale. Avec ses 447 ha, ce milieu naturel est composé de nombreux habitats préservant une faune et une flore exceptionnelles. Les ravines qui bordent cette Réserve Naturelle sont des morceaux de nature qui abritent une vie importante insoupçonnée où les Réunionnais viennent profiter du calme et de la beauté des lieux. Cette réserve naturelle est aussi le cœur d'un patrimoine culturel riche.*

.....

Sur le chemin pavé entre le Tour des Roches et Bellemène, là où la plus grande zone humide littorale des Mascareignes rencontre la zone sèche de l'Ouest, partez à la découverte des grands paysages de l'Ouest. Sur près de 3 km, en compagnie d'un écogarde animateur, laissez-vous surprendre par l'évolution et les contrastes marqués qu'offrent les paysages singuliers de l'Ouest.

**9h30-11h30**

Lecture de paysage dans le cadre du tricentenaire des chemins pavés de La Réunion

Rendez-vous sous les cocotiers, en face de la source Bouillon, sur le Tour des Roches.

### ■ INFORMATIONS ■


**20 personnes** (adultes et enfants à partir de 8 ans)

**Difficulté** : Facile

**Durée moyenne** : 1h45 • **Distance** : 3 km

**Équipement de randonnée requis**

**Prévoyez votre pique-nique**



Saint-Paul

## Réserve Naturelle Nationale de l'Étang Saint-Paul

La boucle de la Digue, une mosaïque de paysages en mouvement

**AVEC GIOVANNI**

**LU 13**

Au cœur de l'Étang Saint-Paul, entre la zone de protection modérée et la zone de protection intégrale, laissez-vous conter l'évolution des paysages de la Réserve Naturelle au fil du temps et des saisons.

**9h30-11h30**

Randonnée sur la mosaïque des paysages de la réserve naturelle

Rendez-vous sur l'aire de pique-nique de Savanna, rue Jules Thirel



### ■ INFORMATIONS ■

**20 personnes** (adultes et enfants à partir de 8 ans)

**Difficulté** : Facile

**Durée moyenne** : 1h45 • **Distance** : 2 km

**Équipement de randonnée requis**

**Prévoyez votre pique-nique**

Saint-Leu

# Mascarin, Jardin Botanique de La Réunion

Le mouvement du paysage

AVEC KARINE, BAPTISTE, JENNIFER, JUSTINE ET DANIEL

SA 11, DI 12, MA 14, ME 15 ET VE 17

## ■ INFORMATIONS ■

**Visite guidée : 40 personnes** (adultes, PPH et enfants à partir de 6 ans) • **Durée** : 1h15

**Conférence : 50 personnes** (adultes, PPH et enfants à partir de 6 ans) • **Durée** : 2h

**Équipement** : imperméable en cas de pluie, chapeau et crème solaire.

**Restauration sur place**  
**(PAYANT • RÉSERVATION AU 0262 45 92 59)**

*Situé dans les hauts de Saint-Leu aux Colimaçons, Mascarin Jardin Botanique de La Réunion est une vitrine incontournable de plantes endémiques uniques au monde, avec plus de 4 000 espèces cultivées sur 8 hectares. Ce jardin labellisé « jardin remarquable » offre huit collections végétales qui retracent les dimensions scientifiques et culturelles de La Réunion : plantes indigènes, plantes lontan, caféiers, verger créole, orchidées et fougères... On peut également y admirer une demeure créole ayant appartenu au marquis Antoine Sosthène d'Armand de Chateauvieux.*

En moins de 400 ans, l'île de La Réunion a perdu 70% de sa végétation d'origine pour faire place à différentes cultures. La Fête de la Nature est l'occasion de rendre un hommage collectif à nos plantes et de sensibiliser la population à l'histoire de La Réunion à travers le mouvement de ses paysages de l'Ouest, du littoral jusqu'à plus de 1 000 mètres d'altitude.

**DU 11 AU 15 MAI (sauf le lundi 13)**

**11h-12h15** Visite guidée spéciale de la collection Réunion « endémiques, indigènes et exotiques » et de la collection plante *lontan* : « Le mouvement du paysage » • Lecture du paysage : « Avant et après l'arrivée de l'Homme »

**Passez par la boutique du Jardin** pour découvrir les nouveaux produits issus de plantes indigènes, endémiques et exotiques.

**VENDREDI 17 MAI (SUR RÉSERVATION AVANT LE 15 MAI)**

**18h-20h** Conférence sur : « La prévision météorologique à La Réunion » pour comprendre les mouvements du climat à La Réunion, avec Jacques Écornier !

Saint-Leu

# Les Salines de la Pointe au sel

Ça bouge à la Pointe au sel

AVEC JEAN-LUC ET TIANA

SA 11, DI 12 ET ME 15

*La Pointe au sel est un cap basaltique qui a été façonné par la dernière éruption du Piton des Roches Tendres. Anciennement appelée « Pointe de Bretagne » par les premiers colons au XVIII<sup>e</sup> siècle, ce site a toujours été lié au sel. D'ailleurs, les habitants de Saint-Leu récoltaient le sel dans les anfractuosités des roches mais également dans les « z'emponnes » des feuilles de palmier.*

Le musée du sel vous invite à participer à deux activités sur une nature en mouvement. Enfants et parents sont attendus aux Salines de la Pointe au sel.

## **Activité 1 : Visite guidée « l'impact des saisons sur le sel »**

- Influence des saisons sur la production de sel et sur le paysage
- Transformation de l'aspect et des couleurs du sable suivant le mouvement des marées
- Formation des sentiers à force de fort taux de fréquentation
- Histoire du site de la Pointe au sel : du XVIII<sup>e</sup> siècle à nos jours

**Horaires :** 9h30-11h30 / 13h30-15h30

## **Activité 2 : Atelier « Mon jardin hors sol » (dédié aux adultes et aux personnes âgées)**

- Évolution de la plantation horizontale en suspendue : la nature se déplace jusque dans les immeubles
- Réalisation d'un jardin hors sol : fabrication d'une boule suspendue à la manière des Kokedamas du Japon composée de terreau et de pâte d'argile qui viendront recevoir des «bébés plantes».

**Horaires :** 10h-11h30 / 14h-15h30

## ■ INFORMATIONS ■

**Activité 1 : 30 personnes** (adultes, PPH et enfants à partir de 6 ans)

**Activité 2 : 12 personnes** (adultes et PPH)

**Équipement :** Chaussures de marche, chapeau, crème solaire









Visites accessibles aux personnes  
malentendantes.

À PRÉCISER LORS DE  
LA RÉSERVATION.

Réservations **0262 97 59 59**





# NORD

## Avec...

- l'Office National des Forêts (ONF)
- le Conservatoire d'espaces naturels de La Réunion, Groupement pour la Conservation de l'Environnement et Insertion Professionnelle (Cen-GCEIP)

## Saint-Denis Forêt de la Providence

## La Montagne, Saint-Denis Domaine Fleurié



Saint-Denis

# Forêt de la Providence

## Découverte du Sentier Mercure

**AVEC OLIVIER**

**MA 14**

*Aux portes de la ville de Saint-Denis et au pied du massif forestier du Brûlé se trouve la Forêt de la Providence. Cette forêt péri-urbaine, d'une superficie de 165 hectares, nous ouvre ses portes par un sentier situé entre la ville et la montagne. Menant jusqu'au village du Brûlé, c'est l'un des sentiers le plus fréquenté de l'île après celui du volcan.*

.....

L'ONF vous invite à découvrir la boucle botanique du sentier Mercure de la Providence à travers une visite multi-thème de la forêt.

**9h-11h** Histoire d'une forêt péri-urbaine au cœur de l'océan Indien  
Découverte de la faune et flore endémiques et observation du paysage  
Analyse du milieu naturel : le rôle de la forêt et les enjeux  
Présentation des actions menées par l'ONF en matière de lutte et d'entretien pour la préservation de la forêt  
**Rendez-vous à l'aire d'accueil et de la Providence, au départ du sentier.**



### ■ INFORMATIONS ■

**12 personnes** (adultes et enfants à partir de 10 ans)

**Difficulté** : Moyen • **Durée moyenne** : 2h

**Distance** : 2,7 km • **Dénivelé** : 190 m

**Altitude** : 60 à 250 m

**Équipement de randonnée requis**

+ Eau, vêtement de pluie

**Prévoyez votre pique-nique**

# La Montagne, Saint-Denis

## Domaine Fleurifié

### Balades à cheval au Domaine Fleurifié

#### AVEC JEAN-CLAUDE

DI 12

*Situé dans le nord-ouest de l'île sur le massif de La Montagne et de la Grande Chaloupe, le Domaine Fleurifié s'étend entre 70 m et 635 m d'altitude. Il se caractérise par la présence d'une forêt semi-sèche unique au monde dont une partie, en cœur de Parc national. Une myriade de sentiers permet de saisir la singularité de cet espace entre montagne et mer, procurant ainsi un « effet balcon » surprenant qui domine l'océan.*

.....

Pour la première fois, nous proposons la découverte du Domaine Fleurifié par un moyen de locomotion des plus naturels : le cheval !

Les petits et les grands pourront apprécier les beautés de cet Espace Naturel Sensible. Poneys Shetland seront vos compagnons pour découvrir autrement ce qui fait la richesse de notre île : notre patrimoine historique et naturel. Nos animateurs vous en révéleront certains traits... ou plus !

**Attention, inscriptions obligatoires !**

#### Activité 1 :

**Balade sur des poneys  
(toutes les 30 minutes)**

**Horaires :** 9h30-12h  
13h30-16h

#### Activité 2 :

**Petite balade découverte**

**Horaires :** 9h30-12h  
13h30-14h  
14h15-14h45  
15h-15h30

### ■ INFORMATIONS ■

#### Activité 1

**8 personnes** (enfants de 3 à 9 ans)

**Difficulté :** Facile • **Durée moyenne :** 20 min

#### Activité 2

**8 personnes** (adolescents et adultes)

**Difficulté :** Facile • **Durée moyenne :** 30 min

**Distance :** <1 km • **Dénivelé :** <100 m

**Altitude :** 500 m

**Équipement :** Chaussures fermées, vêtements de pluie, pantalon, eau, casquette, crème solaire

**Pique-nique possible**

ESPACES  
NATURELS  
SENSIBLES



Visites accessibles aux personnes  
malentendantes.

À PRÉCISER LORS DE  
LA RÉSERVATION.

Réservations **0262 97 59 59**



**EST**

**AVEC...**

- l'Association Allon Pren' Dioré En Main
- l'Association pour la Protection des Milieux Naturels de l'Est (APMNEST)
- l'Association Les Béliers
- le Parc national de La Réunion

**Saint-André**  
**Forêt de Dioré**

**Saint-Benoît**  
**Forêt de Sainte-Marguerite**

**Salazie**  
**Col des Bœufs**

**Bras-Panon**  
**Forêt de l'Eden-Libéria**

**Sainte-Rose**  
**Forêt de Bois Blanc**



# Saint-André

## Forêt de Dioré

Bouger, c'est dans notre nature !

### AVEC SYLVAINE


SA 11, LU 13 ET ME 15

*Située dans les hauteurs de Saint-André, la forêt de Dioré offre un cadre et une biodiversité exceptionnels au milieu d'une luxuriante végétation de moyenne altitude. Le bois de perroquet, le bois de papaye et le fousapate marron font le charme de cette forêt de Bois de couleurs remarquables. Le panorama sur les gorges de la rivière du Mât, le cirque de Salazie et le Piton des Neiges donne au paysage une touche d'éternité.*

Observer sa biodiversité, découvrir son histoire et scruter ses paysages et différents points de vue. C'est au cours d'une balade que l'Association Allons Pren' Dioré En Main vous fera découvrir tous les aspects de la forêt de Dioré.

Vous aurez également l'occasion de participer à un atelier de création de parfum.

- 8h30** Accueil du public et collation
- 9h20-12h30** Visite guidée sur la thématique « les arbres hétérophiles du site »
- 13h** Pique-nique sur l'herbe au niveau du deuxième kiosque
- 14h** Atelier de découverte olfactive à l'aveugle et création de parfums avec la C.A.H.E.B
- Présentation de la distillerie : récupération de l'huile essentielle à partir de matière première
- Fabrication de parfum avec ou sans huiles essentielles
- Les participants repartiront avec leur création**



### ■ INFORMATIONS ■

**25 personnes** (adultes, PPH et enfants à partir de 5 ans)

**Difficulté** : Bonne condition physique recommandée

**Durée moyenne** : 1h30 • **Distance** : 4 km a/r

**Dénivelé** : 280 m • **Altitude** : 410 à 836 m

**Équipement de randonnée requis**

+ Casquette, vêtements de pluie, crème solaire

**Prévoyez votre pique-nique**



# Salazie Col des Bœufs

Un paysage façonné par le temps

**AVEC STÉPHANE**

**LU 13**

*Le Col des Bœufs est situé à presque 2 000 mètres d'altitude, sur la ligne de crête entre les cirques de Salazie et de Mafate. C'est un belvédère naturel et idéal pour admirer les paysages grandioses de l'île, nés d'une riche histoire géologique, marquée par le travail de l'eau, de l'érosion, des mouvements de terrain...*

*Ce patrimoine naturel et paysager unique est désormais protégé par le Parc national de La Réunion et par son inscription au Patrimoine mondial de l'UNESCO.*

.....

Cette fabrique de paysages qui se déroule sous nos yeux, est un livre ouvert sur une histoire que les agents du Parc national de La Réunion vous proposent de découvrir ou de redécouvrir. Les cirques de Salazie et de Mafate, les pitons, les crêtes, les îlets résultent avant tout d'une histoire, celle d'un volcan : le Piton des Neiges.

C'est aussi l'histoire des Hommes, qui se déplacent, s'adaptent à ces rudes reliefs...

**Venez quand vous voulez, entre 9h et 12h !**

En route pour une lecture de paysage et une découverte de Mafate et de Salazie. Après avoir emprunté la piste sableuse et caillouteuse qui domine la forêt de Cryptomérias de la Plaine des Merles, les agents du Parc national de La Réunion vous attendront sur le chemin menant au Col des Bœufs.

**Animation en continu avec ou sans réservation (les personnes peuvent prendre la lecture de paysage ayant démarré)**

## ■ INFORMATIONS ■

**80 personnes** (adultes et enfants)

**Difficulté** : Facile

**Durée moyenne** : 30 minutes à 1h

**Distance** : 1,5 km • **Dénivelé** : 50 m

**Altitude** : 1 187 m

**Équipement de randonnée requis**

+ Casquette, coupe-vent, vêtement de pluie



Bras-Panon

## Forêt de l'Eden-Libéria

Eden : Paysage en mouvement

**AVEC JÉRÔME ET THIERRY**

**SA 11 ET ME 15**

*Des palettes de couleur bleutées et verdâtres signent ce milieu remarquable aux paysages à couper le souffle ! Ce site surprend par son panorama sur les plaines cultivées de canne à sucre et le vaste horizon océanique. De majestueux grands arbres, tels le Grand Natte ou le Takamaka habitent cette forêt qui accueille des passereaux endémiques de La Réunion : tec-tec, « zoiseau » la Vierge... mais aussi le lézard vert des hauts, reptile endémique.*

.....

Avec l'Association pour la Protection des Milieux Naturels de l'Est (APMNEST), vous irez à la rencontre des plantes endémiques, indigènes, des orchidées, et des théiers de la Forêt de l'Eden. Vous découvrirez également son panorama exceptionnel sur toute la côte Est de l'île.

**9h** Accueil du public

**9h15-12h** Observation des espèces endémiques et indigènes, des floraisons d'arbres ou d'orchidées

Identification des « bienfaits et méfaits invisibles » de certaines plantes et des théiers présents sur le site

Retour d'expérience avec le public sur l'animation pédagogique

Déjeuner sur site pour ceux qui le souhaitent

### ■ INFORMATIONS ■

**25 personnes** (adultes et enfants à partir de 6 ans - bébé déconseillé)

**Difficulté** : Facile • **Durée moyenne** : 40 minutes

**Distance** : 2,1 km aller-retour • **Dénivelé** : 100 m

**Altitude** : 750 m

**Équipement de randonnée requis**

**Prévoyez votre pique-nique**



Bras-Panon

## Forêt de l'Eden-Libéria

Spectacle « Danse et Nature »

**DI 12**

*L'Eden, dans la forêt du Libéria, est un petit joyau naturel, dans les hauts de Bras Panon, classé espace naturel sensible, propriété du Département de La Réunion. À cet endroit, il y a 100 ans, monsieur Dureau de Volcomte y cultivait du thé dont on trouve encore quelques pieds tout au long du sentier.*

*De la vanille, des vergers des girofliers et des arbres à parfums et des azalées y poussaient également : un vrai paradis, d'où son nom « d'Eden » ! Le belvédère de l'Eden donne une vue panoramique sur la côte Est de l'île.*

Après une balade de 30 minutes en immersion dans une « Nature en mouvement » (vols d'oiseaux, fougères qui plient sous le poids des branches et feuilles qui vibrent sous l'effet du vent...), vous arriverez au belvédère. Endroit intimiste, il va devenir un écrin naturel pour accueillir une production des élèves de la section Danse et Association Sportive, du Collège de Bras-Panon.

Ces jeunes danseurs mettront en mouvement la Nature réunionnaise par un voyage artistique péi sur les Pitons, Cirques et Remparts. Ils dévoileront la biodiversité unique de La Réunion qui nous rappelle que la Nature est une danse perpétuelle.

**10h30** Spectacle de danse de 45 minutes sur le thème du Patrimoine Mondial de l'UNESCO au rythme des mouvements organiques, aquatiques et volcaniques (représentation unique)

**Rendez-vous directement au belvédère de l'Eden**

### ■ INFORMATIONS ■

**80 personnes** (adultes et enfants)

**Difficulté** : Facile

**Durée moyenne de la randonnée** : 30 minutes

**Distance** : 2,1 km aller-retour • **Dénivelé** : 100 m

**Altitude** : 750 m

**Équipement de randonnée requis**

+ Casquette, coupe-vent et vêtement de pluie

**Prévoyez votre pique-nique**

Saint-Benoît

# Forêt de Sainte-Marguerite

Les épiphytes en ascension

**AVEC JÉRÔME ET THIERRY**

**DI 12 ET MA 14**

*Dans la forêt de Sainte-Marguerite, la nature a préservé les plus grandes richesses naturelles de l'île, des espèces endémiques et indigènes qui méritent la visite. C'est en effet l'une des rares forêts de Pandanaie, le Pandanus montanus, dont l'espèce est unique au monde ! Les orchidées, le Bois d'osto, le Bois de pomme ou encore le Bois de banane feront aussi le bonheur des curieux.*

Des épiphytes en ascension aux Bois de couleurs, l'Association pour la Protection des Milieux Naturels de l'Est (APMNEST) vous invite à explorer les trésors de la forêt de Sainte-Marguerite.

Sa pépinière d'espèces endémiques vous ouvrira également ses portes.

**9h-12h**

Balade au cœur d'une forêt humide de moyenne altitude :

- Découverte d'une luxuriante canopée (orchidées, fougères...)
- Découverte d'un habitat unique au monde : la Pandanaie
- Reconnaissances des espèces endémiques et indigènes
- Sensibilisation sur les travaux de restauration du milieu naturel

**DÉJEUNER EN TABLE D'HÔTE (SUR RÉSERVATION)**

**Réservation le jour de l'inscription** (acompte demandé le jour de la visite, à 9h)

**Renseignements au 0692 67 23 50**



## ■ INFORMATIONS ■

**25 personnes** (adultes et enfants à partir de 6 ans - bébé déconseillé)

**Difficulté** : Moyenne • **Durée moyenne** : 2h

**Distance** : 3,5 km aller-retour • **Dénivelé** : 150 m

**Altitude** : 700 m

**Équipement de randonnée requis**

**Repas sur réservation (PAYANT) :**

20 €/adulte • 10 € (<10 ans) • Gratuit (<6 ans)

**Pique-nique possible**

Sainte-Rose

## Forêt de Bois Blanc

Il était une fois : une nature en éveil

**AVEC AMANDA ET ANNAËLLE**

**SA 11, DI 12 ET ME 15**

*Située à Sainte-Rose, la forêt de Bois-Blanc possède une forêt primaire exceptionnelle avec une diversité d'arbres, de teintes, de formes de feuillages et d'écorces, plus connue sous l'appellation de Bois de Couleurs. L'empreinte des Volcans, la luxuriance des espèces végétales, et plus spécialement des fougères, invite à la contemplation. Mer et montagnes, forêts et volcan se mélangent afin d'offrir un paysage exceptionnel.*

« La nature porte toujours les couleurs de l'esprit » nous rappelle Ralph Waldo Emerson. L'association les Béliers vous invite ainsi à profiter des bienfaits d'une nature marquée par le volcanisme et par une végétation aux espèces pionnières, qui a su apprivoiser ce milieu particulier. À très vite pour une fusion avec une nature en éveil !

Rendez-vous à 8h30 sur le parking de la Forêt de Bois Blanc (arrêt de car «Place la Source »)

**9h-12h**

Balade sur la coulée volcanique de 1977

Immersion dans la nature pour une exploration de la Faune & Flore remarquables

Atelier et animation sur la transformation des lieux et l'évolution des paysages

Dégustation de citronnade maison et de petits gâteaux

### ■ INFORMATIONS ■

**20 personnes** (adultes, enfants et PPH - sauf pour la visite guidée)

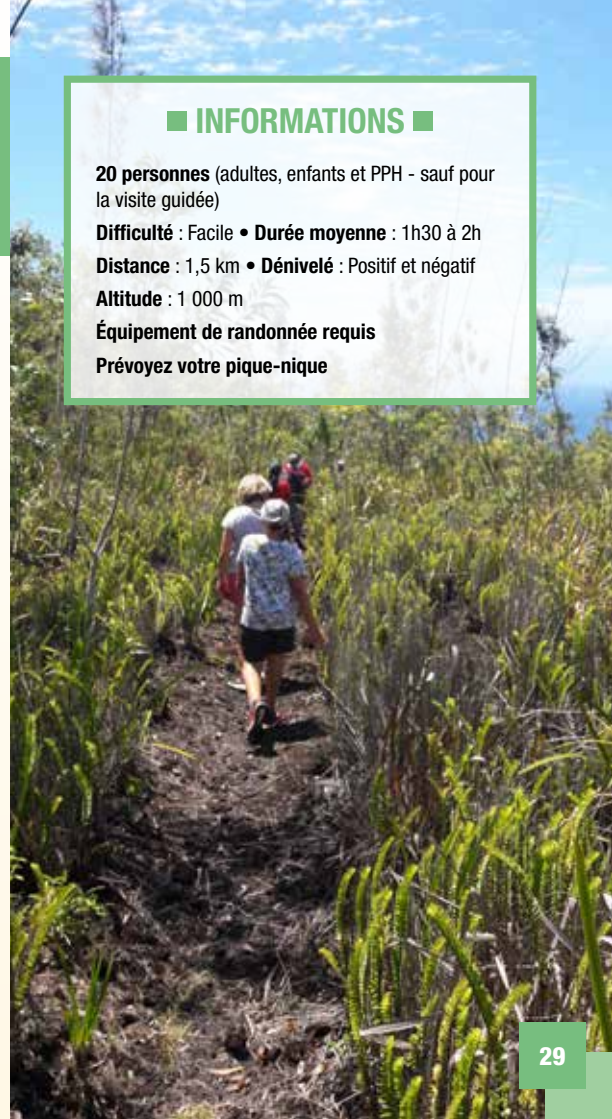
**Difficulté** : Facile • **Durée moyenne** : 1h30 à 2h

**Distance** : 1,5 km • **Dénivelé** : Positif et négatif

**Altitude** : 1 000 m

**Équipement de randonnée requis**

**Prévoyez votre pique-nique**



ESPACE  
NATURELS  
SENSIBLES



Visites accessibles aux personnes  
malentendantes.

À PRÉCISER LORS DE  
LA RÉSERVATION.

Réservations **0262 97 59 59**



**SUD**

**Avec...**

- Office National des Forêts (ONF)
- la Fédération Départementale de Pêche et de Protection du Milieu Aquatique de La Réunion
- EDF
- le Conservatoire d'espaces naturels de La Réunion, Groupement pour la Conservation de l'Environnement et Insertion Professionnelle (Cen-GCEIP)
- l'Office Municipal de Développement Agricole et Rural (OMDAR)
- l'Association pour la Valorisation de l'Entre-Deux Monde (AVE2M)
- l'Association Le Capitaine Dimitile
- l'Association Ilet des Chicots
- l'Association Ilet des Salazes

**Saint-Philippe**  
**Pointe de la Table**

**Saint-Joseph**  
**Cap Blanc, Haut de la**  
**Rivière Langevin**

**Site hydroélectrique de**  
**Langevin**  
**Village Pêche Nature**

**Saint-Pierre**  
**Forêt des Hauts de**  
**Mont-Vert**  
**Piton Mont-Vert**

**Entre-Deux**  
**Dimitile, Camp Marron**



**Saint-Louis**  
**Étang du Gol**

**Les Makes**  
**Forêt de Bon Accueil**

**Le Tampon**  
**Domaine Archambeaud**

**Plaine des Cafres**  
**Sentier du Volcan**

**Cilaos**  
**Ilet Chicot**  
**Ilet des Trois Salazes**

Saint-Philippe

## Pointe de la Table

À la rencontre des œuvres d'art volcanique Grandeur Nature

**AVEC NATHALIE ET MATÉO**

**ME 15**

*Située dans la réserve biologique littorale, ce site nous permettra de découvrir la faune et la flore typique de la forêt hygrophile de basse altitude appelée Forêt de Bois de couleurs des Bas du grand sud sauvage. Située sur « la côte au vent », la végétation soumise à un apport régulier de sels marins et de vents et poussant à même sur les coulées de lave y est particulière : les communautés végétales remarquables et protégées laissent doucement place aux espèces exotiques envahissantes qui remplacent peu à peu la forêt originelle.*

Nathalie de l'ONF et Matéo, guide de moyenne montagne et de Tunnels de Lave, passionné de volcanologie, vous invitent à découvrir de manière ludique et interactive l'histoire du volcanisme du Piton de la Fournaise à travers la boucle la Pointe de la Table. Direction vers une coulée volcanique en bord de mer et en milieu forestier !

**9h-12h / 14h-17h**

- Accueil des participants au niveau du parking du Puits Arabe, le Jardin Volcanique
- Découverte du site du Puits Arabe puis direction vers la coulée volcanique de 1986
- Explication sur la formation des tunnels de lave et les coulées de lave anciennes et récentes

### ■ INFORMATIONS ■

**10 personnes** (adultes et enfants à partir de 7 ans)

**Difficulté** : Facile • **Durée moyenne** : 2-3h

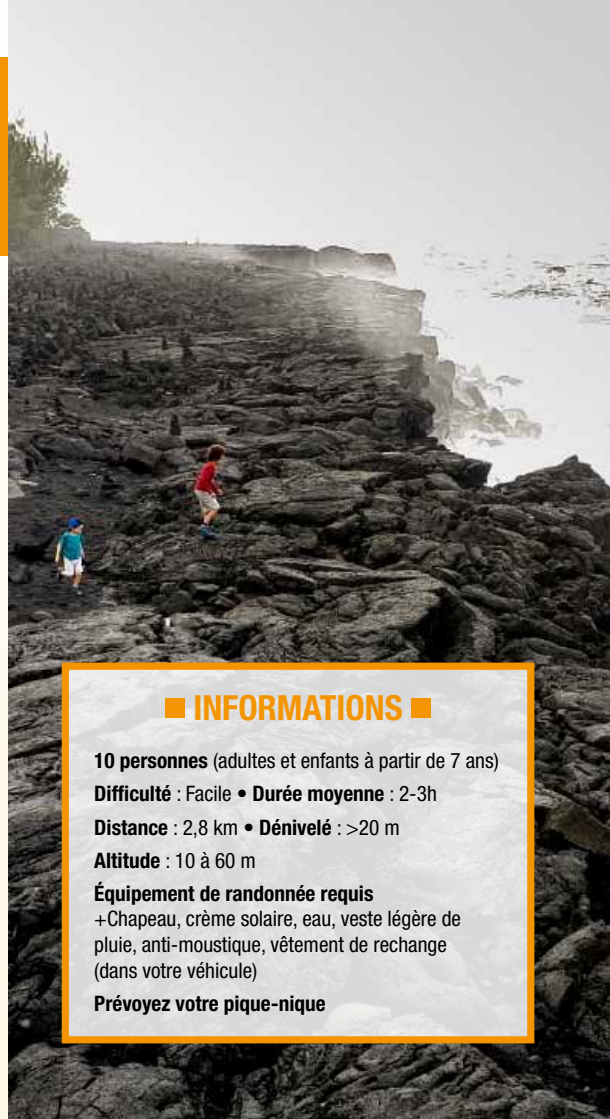
**Distance** : 2,8 km • **Dénivelé** : >20 m

**Altitude** : 10 à 60 m

**Équipement de randonnée requis**

+Chapeau, crème solaire, eau, veste légère de pluie, anti-moustique, vêtement de rechange (dans votre véhicule)

**Prévoyez votre pique-nique**





Saint-Joseph

## Cap Blanc, Haut de la Rivière Langevin

Randonnée et découverte de l'intrigant phasme

**AVEC JOCELYN**

**DU SA 11 AU ME 15**

*Situé dans les Hauts de la rivière Langevin, le site de Cap Blanc offre un caractère exceptionnel de biodiversité et de paysages grandioses et captivants. Au milieu des plantes indigènes qui jalonnent le chemin qui longe la rivière, vous profiterez des paysages exceptionnels et des hôtes des sous-bois. Avec un peu de chance, vous pourrez les apercevoir au détour des sentiers : oiseaux forestiers et insectes.*

.....

L'Association Agréée de Pêche et de Protection du Milieu Aquatique et des Rivières du Sud (AAPPMARS) vous invite à une randonnée familiale encadrée par un accompagnateur en montagne, à la découverte de la flore et de la faune indigène. Suite à cette visite, un atelier de recherche des phasmes sera mis en place afin de faire participer le public à un inventaire entomologique.

Une journée sera dédiée aux personnes sourdes et malentendentes.

**8h30-14h30** Randonnée guidée botanique et faunistique

Inventaire d'insecte : recherche des phasmes, le plus gros insecte de nos forêts

Pique-nique au bord de la rivière des sept bras au cœur de Cap Blanc, Haut de la rivière Langevin

### ■ INFORMATIONS ■

**20 personnes** (adultes et enfants à partir de 6 ans)

**Difficulté** : Facile • **Durée moyenne** : 2h

**Distance** : 5 km • **Dénivelé** : 350 m

**Altitude** : 700 m

**Équipement de randonnée requis**

**Prévoyez votre pique-nique pour le midi**

Saint-Joseph, site hydroélectrique de Langevin

## Village Pêche Nature

l'eau en mouvement, source d'énergies

**AVEC ARMAND, LOÏC, LUCILE, JAMES ET CIE**

**MA 14**

*Site enchanteur ourlé de versants montagneux ruisselant, la rivière Langevin n'est pas qu'un lieu très prisé de villégiature. C'est d'abord un creuset de la biodiversité qui recèle des trésors, sur ses berges comme dans ses eaux. Ainsi, des espèces aquatiques indigènes remarquables y vivent à l'abri des regards, dont certaines sont d'un intérêt patrimonial.*

EDF, la Fédération départementale de la pêche, l'Office de l'Eau et Sciences Réunion vous accueillent au Village Pêche Nature, sur les berges de la rivière Langevin, de 8h30 à 15h30.  
**Pensez à réserver votre visite guidée pour la centrale hydroélectrique de Langevin !**

**8h30-15h30** Ateliers en accès libre

- Transformez-vous en laborantin et devenez incollable sur le cycle de l'eau, grâce à l'atelier « **Analyse de l'eau et Biodiversité** »
- Atelier « **Plantes et Sens pour les enfants** » (les parents sont aussi les bienvenus) : Eh oui, les plantes ont du style et du goût !
- Les beaux poissons de nos cours d'eau, à découvrir en live lors d'un atelier « **Faune aquatique d'eau douce à La réunion** »
- Exposition Richesse de la Biodiversité

**Visite guidée de la centrale hydroélectrique de Langevin (SUR RÉSERVATION)**

**Horaires :** 9h-9h30 / 9h30-10h / 10h-10h30 / 10h30-11h / 11h-11h30 / 11h30-12h  
13h-13h30 / 13h30-14h / 14h-14h30 / 14h30-15h

### ■ INFORMATIONS ■

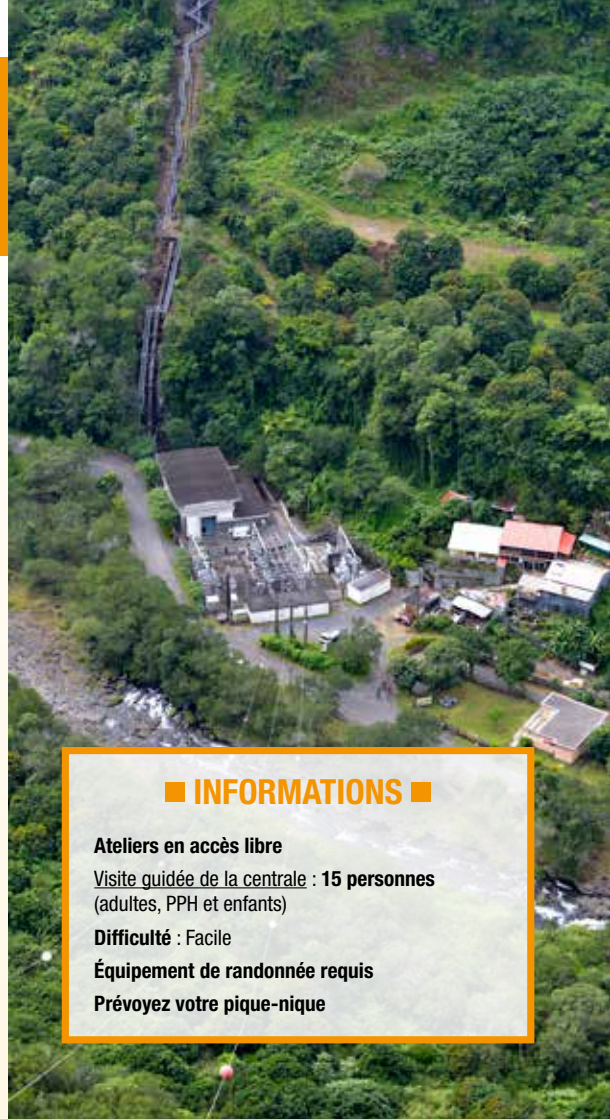
**Ateliers en accès libre**

Visite guidée de la centrale : **15 personnes**  
(adultes, PPH et enfants)

**Difficulté** : Facile

**Équipement de randonnée requis**

**Prévoyez votre pique-nique**



Saint-Pierre

## Forêt des Hauts de Mont-Vert

Se déplacer différemment : découverte de la forêt à cheval

**AVEC NICOLAS**

**DI 12**

*Située entre 1300 et 1730 m d'altitude, la forêt des Hauts de Mont-Vert, très préservée, rayonne par sa richesse naturelle et paysagère et par son classement au patrimoine mondial de l'UNESCO. Typique des Bois de couleurs des Hauts, elle embrasse également le cœur du Parc national de La Réunion. Sa forêt primaire longeant la vertigineuse Rivière des Remparts confère au site toute sa singularité et offre un point de vue à couper le souffle.*

C'est un patrimoine d'exception que nous découvrirons avec un mode de déplacement original et naturel : le cheval. À la hauteur des arbres ou à la portée des oiseaux, la balade à cheval et en calèche vous permettra de voir la forêt autrement.

**Horaires des visites** : 9h30-12h / 13h30-16h

**Activité 1** : Découverte de la forêt à cheval

**Activité 2** : Balade en calèche (priorité aux personnes à mobilité réduite)

### ■ INFORMATIONS ■

**Cheval** : 8 personnes (adultes et enfants à partir de 12 ans • poids inférieur à 95 kg)

**Calèche** : 12 personnes (PPH)

**Difficulté** : Facile • **Durée moyenne** : 2h30

**Distance** : 3 km • **Dénivelé** : <200 m

**Altitude** : 1 500 m

**Équipement** : Vêtements chauds et pantalons, vêtements de pluie, chaussures fermées/montantes

**Pique-nique possible**



Saint-Pierre

# Piton Mont-Vert

Bien-être dans un écrin de nature

**AVEC THIERRY ET PATRICK**

**LU 13**

*Situé dans les hauts de Saint-Pierre, à 500 mètres d'altitude, le piton Mont-Vert offre un point de vue extraordinaire sur la côte sud-ouest de l'île et l'océan. Ce cratère volcanique à la forme d'un croissant de lune est beaucoup plus récent que le Piton de la Fournaise. L'aspect boisé du cône, isolé dans un paysage de canne à sucre et d'urbanisation est un élément paysager marquant.*

Une invitation à prendre soin de soi au naturel dans un écrin de nature et de fraîcheur tout en découvrant la faune et la flore exceptionnelle du Piton Mont-Vert. Venez également découvrir les oiseaux endémiques de La Réunion avec l'association AVE2M.

## Ateliers Bien-être

**8h30** Accueil du public et collation, présentation du Piton Mont-Vert

**9h30-15h** Ateliers de relaxation : taï chi, qi gong, méthode de thérapie orientale, réflexologie, sophrologie, bougies d'oreilles, bols chantants, marche en conscience, voyage sonore, pilate des bébés (moins de 7 mois)

## Le jeu du Pétrel

L'association AVE2M propose un atelier de sensibilisation à la préservation des pétrels noirs de Bourbon et de Barau à travers un jeu de l'oie géant. Ce jeu retrace le périple que doit affronter ces jeunes oiseaux endémiques de l'île, qui quittent leur terrier pour gagner la mer en survolant les différents milieux naturels de La Réunion.

**9h** Accueil du public et présentation des actions de l'association AVE2M

**Sessions :** 9h30-10h15 / 10h15-11h / 11h-11h45 / 13h-13h45 / 13h45-14h30 / 14h30-15h15

**10 personnes par session** (enfants à partir de 8 ans)

## ■ INFORMATIONS ■

**100 personnes** (adultes, PPH et enfants accompagnés d'un adulte)

**Difficulté :** Facile • **Durée moyenne :** 1h

**Distance :** 1 km • **Dénivelé :** 100 m

**Altitude :** 600 m

**Équipement :** Baskets, casquette, lunettes de soleil

**Prévoyez votre pique-nique**

**Possibilité de commander le déjeuner lors de la réservation (PAYANT / à partir de 6 €)**

Saint-Pierre

## Piton Mont-Vert

Lecture des étoiles lors d'une nuit contée

**AVEC THIERRY ET PATRICK**

**SA 11 ET DI 12**

L'OMDAR vous invite à sa Nuit contée au son du Maloya et à son traditionnel feu de camp et *riz sofé grand matin* ! L'astronome et astrologue Eric Arcturus Verplancke vous décodera le ciel au travers d'une lecture des étoiles. L'association APM (Apaiser Par le Mouvement) proposera des ateliers de découverte des méthodes de bien-être.

**SAMEDI 11** **NUITÉE**

- 11h** Installation des bivouacs et découverte libre des sentiers du Piton
- 14h-17h** Activités de relaxation
- 18h30** Accueil du public, présentation des lieux, allumage du Feu de camp et sensibilisation aux règles de sécurité
- 19h15** Conte réunionnais avec les artistes Gouslaye ek Gramoune Selo
- 22h-23h** Lecture du ciel avec l'astronome et astrologue Eric Arcturus Verplancke et participation interactive du public

**DIMANCHE 12**

- 7h** Réveil en qi gong
- 7h30** Riz sofé dan feuilles raisin marine, café, thé
- 9h-15h** Activités de relaxation, découverte de méthodes d'amélioration du bien-être
- 16h** Découverte libre des sentiers du Piton  
Possibilité de bivouaquer pour les personnes qui le souhaitent

### ■ INFORMATIONS ■

**100 personnes** (adultes, PPH et enfants accompagné d'un adulte)

**Difficulté** : Facile • **Durée (randonnée)** : 1h

**Distance** : 1 km • **Dénivelé** : 100 m

**Altitude** : 600 m

**Équipement de randonnée requis**

+ tente de camping pour le bivouac et sac de couchage, vêtements chauds (parka, polaire...)

**Prévoyez votre pique-nique**

**Possibilité de commander déjeuner/dîner lors de la réservation (PAYANT / à partir de 6 €)**

Le Tampon

## Domaine Archambeaud

Ça balance pas mal... dans les arbres !

**AVEC NICOLAS ET JEAN-JACQUES**

**SA 11 ET MA 14**

*Le Domaine Archambeaud est connu pour son patrimoine historique et naturel. Sur cet espace naturel sensible s'allient forêt primaire et « case changement d'air ». Constituée d'une relique de forêt de Bois de couleurs, cette forêt en milieu péri-urbain surprend par son originalité. Les conditions climatiques particulières lui confèrent un profil différent des forêts humides de cette zone, et ce malgré le mitage et la pression de l'urbanisation.*

Nicolas propose aux visiteurs de développer leurs connaissances sur la nature, avec des outils très ludiques. Ils pourront également visiter la forêt d'en haut grâce à une activité de grimpe dans les arbres encadrée par un Jean-Jacques, un éducateur diplômé.

Attention... **Places limitées !**

### **Activité 1 :**

**Grimpe dans les arbres**

**Horaires :** 9h-10h 13h-14h  
10h-11h 14h-15h  
11h-12h 15h-16h

### **Activité 2 :**

**Découverte du site**

**Horaires :** 9h30-10h30 13h-14h  
10h45-11h45 14h15-15h15

### ■ INFORMATIONS ■

**Activité 1 : 6 personnes** (adultes et enfants à partir de 7 ans)

**Activité 2 : 15 personnes** (adultes et enfants à partir de 7 ans)

**Difficulté :** Facile • **Durée moyenne :** 1h

**Distance :** moins d'1 km • **Dénivelé :** moins de 30 m

**Altitude :** 1 000 m

**Équipement de randonnée requis**

**Pique-nique possible**



# Le Tampon, Plaine des Cafres

## Sentier du Volcan

### Colonisation des laves volcaniques

#### AVEC MICHEL

#### SA 11 ET ME 15

*Le sentier d'interprétation du Volcan est un petit sentier pédagogique accessible à tous, il montre la colonisation d'un milieu extrême par la végétation de Branles, d'Ambavilles et de Fleurs jaunes... Parsemé de sculptures et de petites pancartes, il résume en quelques étapes la transition entre le minéral issu du cœur de la terre et la végétation qui s'installe petit à petit sur les pentes du volcan.*

.....

À la découverte de la colonisation des laves ! De la lave volcanique refroidie, sans vie, au fil du temps, apparait une végétation qui lentement colonise le milieu.

Durant notre visite, nous essayerons de comprendre comment la nature prend possession de cet environnement.

**9h-12h** En route pour parcourir le sentier d'interprétation :

- Arrêt au portail de l'enclos, description du paysage de l'enclos
- Discussion sur les différentes phases d'alerte lors d'une éruption
- Retour au parking par la 2<sup>e</sup> partie du sentier d'interprétation

**Rendez-vous sur le parking du gîte du Volcan !**

#### ■ INFORMATIONS ■

**10 personnes** (adultes et enfants à partir de 8 ans)

**Difficulté** : Facile • **Durée moyenne** : 2h30

**Distance** : 2 km • **Dénivelé** : 10 m

**Altitude** : 2 250 m

**Équipement de randonnée requis**

+ Vêtements de pluie, eau, chapeau

**Prévoyez votre pique-nique (et un encas)**



## AVEC PIÉRIQUE

## DU SA 11 AU ME 15, SA 18 ET DI 19

*Terre de refuge, le Dimitile doit son nom à un esclave marron qui trouva refuge sur le site vers 1730. Ce site s'étend entre 600 et 2 200 mètres d'altitude et se caractérise par un étagement botanique remarquable. Vous serez émerveillés par une végétation des zones semi-sèches qui est l'habitat le plus rare de La Réunion, une luxuriante forêt humide de moyenne altitude (Bois maigre, le Losto...) et une forêt d'altitude (Tamarin des Hauts, Branle vert...) encore bien présente dans les Hauts.*

L'association le Capitaine Dimitile vous invite au sommet du Dimitile pour une découverte de l'influence de la nature sur ce milieu naturel de haute altitude encore bien préservé.

## DU SAMEDI 11 AU MERCREDI 15

**9h-14h** Rendez-vous directement sur le site du Dimitile pour découvrir « Une nature, évoluant avec la météo » à travers les saisons.

SAMEDI 18 **NUITÉE**

**8h30** Accueil du public à l'Office de tourisme de l'Entre-Deux  
**9h** Départ pour le Dimitile\*  
**12h** Pique-nique  
**13h** Installation du bivouac  
**14h** Visite guidée « Une nature, évoluant avec la météo »  
**19h** Repas  
**20h** Observation du ciel en « mouvement »

## DIMANCHE 19

**7h-8h** Petit déjeuner  
**9h** Retour vers l'Entre-Deux

## ■ INFORMATIONS ■

**50 à 100 personnes** (adultes, PPH et enfants à partir de 8 ans)

**Difficulté** : Moyenne

**Durée moyenne** : 2h aller / 1h30 retour

**Distance** : 10 km aller-retour • **Dénivelé** : 700 m

**Altitude** : 1 800 m

**Équipement de randonnée requis**

+ coupe-vent, couvre-chef, crème solaire, tente et sac de couchage

**Prévoyez votre pique-nique du midi****Diner au feu de bois + petit déjeuner (PAYANT) :**

20 €/adulte • 15 € (-12 ans)

Paiement par chèque à l'ordre de l'association le Capitaine Dimitile, à transmettre par courrier postal au : 12, rue Nativel 97414 ENTRE-DEUX

\*Prise en charge du matériel du bivouac par l'association.



# Saint-Louis Étang du Gol

L'aventure des « grands » petits voyageurs entre mer et terre

## AVEC NICOLAS

ME 15

*L'Étang du Gol est exceptionnel à plus d'un titre : véritable espace de respiration entre Saint-Pierre et l'Étang-Salé, cette zone humide littorale abrite des espèces rares à l'échelle de l'île et des milieux très diversifiés. De la prairie sèche à la prairie humide, en passant par le plan d'eau ou le cordon dunaire, l'Étang du Gol représente un joyau de la biodiversité !*

.....

Avec l'appui de la Fédération de pêche de La Réunion, il s'agira de porter un autre regard sur cet espace naturel entre terre et mer, avec à la clé la découverte d'animaux à l'histoire... mouvementée ! Ça bouge à l'Étang !

- 9h** Accueil
- 9h30-11h** Visite guidée de la zone humide littorale et découverte de sa faune et de sa flore
- 11h-12h** Découverte de la faune aquatique de l'étang : atelier de démonstration de pêche électrique

## ■ INFORMATIONS ■

**20 personnes** (adultes et enfants à partir de 7 ans)

**Difficulté** : Facile • **Durée moyenne** : 3h

**Distance** : <3 km • **Dénivelé** : <5 m

**Altitude** : 10 m

**Équipement de randonnée requis**

+ Casquette, crème solaire, vêtement de pluie, paire de jumelles

**Prévoyez votre pique-nique**



Saint-Louis, Les Makes

## Forêt de Bon Accueil

Le Bois de Bon Accueil, une forêt primaire en mouvement

**AVEC KÉVIN**

**ME 15**

*Située dans les hauts de Saint-Louis, la forêt du Bois de Bon Accueil, de par ses nombreuses particularités écologiques, est un lieu privilégié d'étude et de contemplation des forêts d'altitude réunionnaises. D'affouches gigantesques aux plus modestes fougères, la biodiversité s'exprime ici par une richesse floristique exceptionnelle, la présence d'espèces rarissimes et endémiques (bois de fer, bois blanc...) ou plus communes (fanjans, bois de rempart...) qui luttent avec l'aide de l'Homme pour conserver leur place face aux plantes envahissantes (longose, goyavier...).*

*Un écosystème idéal pour les oiseaux forestiers (zoiseau la vierge, papangue, tec-tec)... et un régal pour les promeneurs !*

Les végétaux n'ayant pour la plupart, de possibilité de se déplacer pour accéder à leurs ressources, l'idée même du mouvement du règne végétal échappe le plus souvent aux yeux du promeneur. Cependant, les plantes et leurs écosystèmes ont mis en place nombre de stratégies pour compenser cette immobilité... afin de traverser notre île, des océans... ou des continents entiers !

Immergés dans cette forêt tropicale humide, nous essaierons ensemble d'observer, et de comprendre l'invisible.

**9h-12h** Rendez-vous dans le village des Makes, sur le parking du Parc des platanes  
Départ à 9h pour une demi-journée en immersion dans une forêt en mouvement perpétuel, sur le parcours d'orientation de Bon Accueil.



### ■ INFORMATIONS ■

**20 personnes** (adultes et enfants à partir de 5 ans)

**Difficulté** : Facile • **Durée moyenne** : 2h30

**Distance** : 3 km • **Dénivelé** : moins de 100 m

**Altitude** : 900 m

**Équipement de randonnée requis**

+ Protection contre la pluie

**Prévoyez votre pique-nique**

Cilaos

## Ilet Chicot

Une Nature interconnectée

**AVEC PASCAL**

**MA 14 ET ME 15**

*L'ilet Chicot est un espace naturel sensible situé à 1 200 m d'altitude sur la route de l'Ilet à Cordes à Cilaos. Cet ilet accueille en sa partie haute un itinéraire botanique (où se mêlent plantes endémiques et médicinales, oiseaux remarquables...) et en sa partie basse un jardin naturel organisé. Les pailloles au charme d'autrefois, en vétiver et la tonnelle annexée à la cuisine au feu de bois sont autant d'empreintes d'une vie lointan, pas si lointaine que ça !*

.....

Le gestionnaire vous accueillera avec une tisane ou un café et vous expliquera l'histoire familiale du site. Au travers des ateliers sur le sol et les plantes, Pascal, un passionné de bio-dynamique, vous fera partager sa passion de la Nature.

**MARDI 14 (10h-12h) NUITÉE POSSIBLE**

« Des alliés minuscules par leur taille mais gigantesques par leurs actions »

Pascal vous fera découvrir la richesse du sol et la connexion entretenue entre elle et la population microscopique et visible du monde vivant : les champignons, les insectes, les vers...

**MERCREDI 15 (10h-12h) NUITÉE POSSIBLE**

« Quand les plantes communiquent entre elles ! Il n'y a pas de peste végétale »

Chaque plante joue un rôle dans le développement d'une autre plante et ou dans la survie de celle-ci ; elles communiquent de manière olfactive, ou par le système racinaire... une interconnexion qui nous dépasse car nous ne l'observons pas !

### ■ INFORMATIONS ■

**15 personnes** (adultes et enfants à partir de 3 ans)

**Difficulté** : Facile • **Durée** : 10 minutes (la montée)

**Dénivelé** : 50 m • **Altitude** : 1 200 m

**Équipement de randonnée requis**

**Repas sur réservation (PAYANT) :**

25 €/adulte • 12 € (3-12 ans) • Gratuit (-3 ans)

**Nuitée + dîner + petit déjeuner sur réservation (PAYANT) :**

50 €/adulte • 25 € (-12 ans) • Gratuit (-3 ans)

Cilaos

## Ilet des Trois Salazes

L'arbre sous toutes ses formes

**AVEC NATHALIE**

**SA 11 ET DI 12**

*Situé en cœur de parc habité dans le cirque de Cilaos, l'Ilet des Trois Salazes culmine à 1 550 m d'altitude. D'une superficie de 8 hectares, cet ileet est un écrin de verdure dont la diversité d'arbres fruitiers et de plantes aromatiques vous surprendra. Le caractère pittoresque des lieux et la mosaïque de paysages sont une invitation au voyage. Entre le minéral et le végétal, vous vous laisserez guider avec sérénité !*

Faire découvrir les arbres sous toutes ses formes (ses couleurs, son odeur, ses feuilles, sa place dans la nature et dans notre monde), savoir si l'arbre donne des fruits, des fleurs, reconnaître des arbres fruitiers, exotiques, indigènes et endémiques présents sur l'Ilet.

**SAMEDI**

**10h30** Accueil avec tisane ou café

**11h-12h30** Visite guidée d'un ileet en cœur de parc habité

**12h30** Pique-nique sous les arbres

**AU MENU** : Zambrocal grain vert avec carry saucisse poulet et un ti rougail

Café ou tisane, gâteau « ti-son » pour la digestion

### ■ INFORMATIONS ■

**12 personnes** (adultes et enfants à partir de 7 ans)

**Difficulté** : Moyen (bonne condition physique)

**Durée moyenne** : 2h aller-retour pour la montée  
+ 1h pour la découverte de l'ileet

**Distance** : 3 km • **Dénivelé** : 300 m

**Altitude** : 1 550 m

**Équipement de randonnée requis**

**Pique-nique sur place (PAYANT)** :

7 €/adulte • 4 € (-10 ans)



# Remerciements

## aux partenaires, gardiens de la biodiversité

- Association Allon Pren' Dioré En Main
  - Association Les Béliers
  - Association Le Capitaine Dimitile
  - Association Ilet des Chicots
  - Association Ilet des Salazes
  - Association pour la Protection des Milieux Naturels de l'Est (APMNEST)
  - Association pour la Valorisation de l'Entre-Deux Monde (AVE2M)
  - Collège Bourbon
- Conservatoire d'espaces naturels de La Réunion, Groupement pour la Conservation de l'Environnement et Insertion Professionnelle (Cen-GCEIP)
  - EDF
  - Fédération Départementale de Pêche et de Protection du Milieu Aquatique de La Réunion
  - Mascarin, Jardin Botanique de La Réunion (Département)
  - Musée du Sel (Département)
- Office de l'Eau
  - Office Municipal de Développement Agricole et Rural (OMDAR)
  - Office National des Forêts (ONF)
  - Parc national de La Réunion
  - Réserve Naturelle Nationale Marine de La Réunion
  - Réserve Naturelle Nationale de l'Étang Saint-Paul
  - Science Réunion

### Crédits photographiques

Bruno Bamba (Département de La Réunion)  
APMNEST  
Patrick Métro (OMDAR)  
Réserve Naturelle Nationale de l'Étang Saint-Paul  
© Romuald Meigneux/Cœur de Nature/SIPA  
(Parc National de La Réunion)  
Bruce Cauvin (Réserve Naturelle Nationale Marine)  
Daniel Lebon

### Conception graphique

Antoine Clain (Direction de la Communication)

### Chef de projet

Béatrice Tévanée (Direction Agriculture, Eau et Environnement)





Réervations **0262 97 59 59**

Visites accessibles aux  
personnes malentendantes

À PRÉCISER LORS  
DE LA RÉSERVATION

